

Teckenförklaring

- GA (Gemensambetsanläggning), gällande
- ▨ GA (Gemensambetsanläggning), gällande
- ga:2 (Väg samt brygga), gällande
- Väg samt brygga (Omprövning)
- ▨ ga:2 (Grönområde), gällande
- ✕* (Gemensambetsanläggning), utgående
- - - Fastighetsgräns, gällande
- - - Traktgräns, gällande
- 1:2
3 Fastighetsbeteckning, gällande


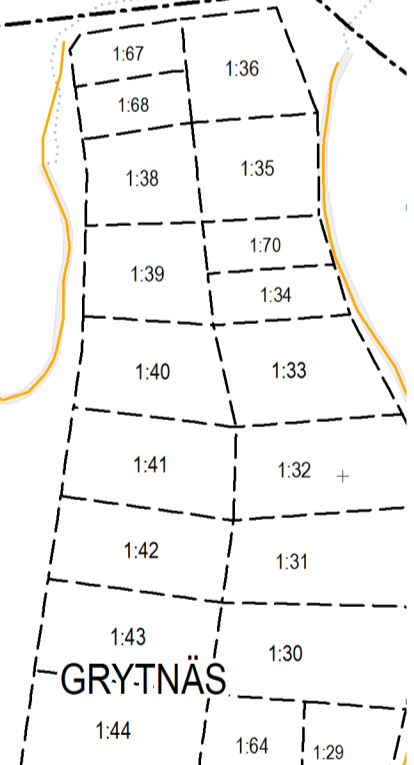
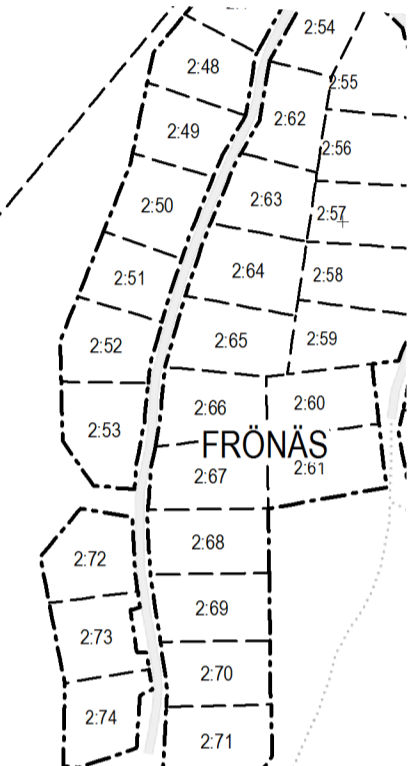
BERGA Trakt

- Byggnad
- Kraftledning, fördelning
- Allmän väg
- Allmän väg, klass III
- Strandlinje
- Gångstig
- Sämlre bilväg

**Omprövning av Sorunda-Dyvik ga:2
(vägsträcka som tidigare ingick i
Sorunda-Dyvik ga:3)**

**Omprövning av
Sorunda-Dyvik ga:2**

Omprövning av Sorunda-Dyvik ga:2



Teknisk beskrivning
 Kartan innehåller detaljer med olika kvalitet.
 Koordinatsystem: SWEREF 99 18 00
 Framställt genom: Kopiering från registerkarta

Förrättningskarta
 Aktbilaga KA1
 Ärendenummer: AB19367
 Orig.format: A2S
 Upprättad år: 2019
 Anläggningsförrättning berörande Sorunda-Dyviks
 ga:2 och ga:3

Kommun: Nynäshamn
 Län: Stockholm

Mikael Almén
 Förrättningslantmätare

För kartarbetet svarar
 Ariel Menéndez